















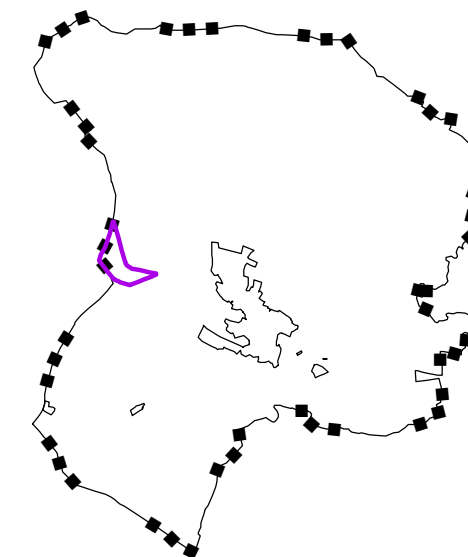
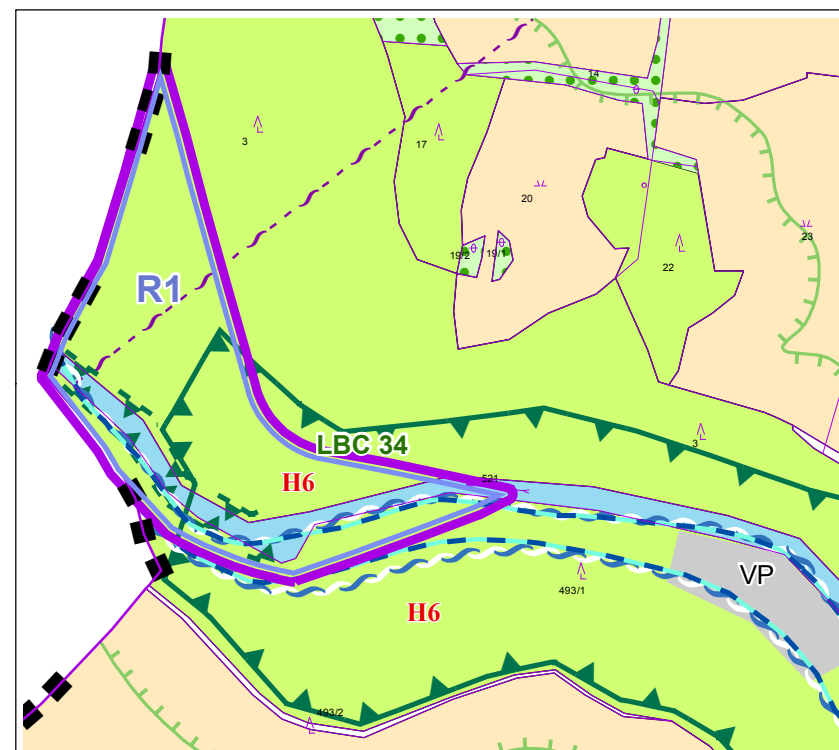


-  HRANICE ŘEŠENÉHO ÚZEMÍ
-  HRANICE KATASTRÁLNÍHO ÚZEMÍ
-  HRANICE ÚZEMNÍ REZERVY PRO AKUMULACI POVRCHOVÝCH VOD
  
-  PLOCHY VEŘEJNÝCH PROSTRANSTVÍ
-  PLOCHY DOPRAVNÍ INFRASTRUKTURY
-  PLOCHY VODNÍ A VODOHOSPODÁŘSKÉ
-  PLOCHY ZEMĚĎELSKÉ
-  PLOCHY LESNÍ (PUPFL)
-  PLOCHY PŘÍRODNÍ - ÚSES LOKÁLNÍ BIODIVERZITY
-  PLOCHY PŘÍRODNÍ - ÚSES LOKÁLNÍ BIOCENTRUM
-  PLOCHY PŘÍRODNÍ ZÁKLADNÍ - ZAMOKŘENÉ PLOCHY, REMÍZY, SKÁLY APOD.  
(PLOCHY NEZAŘAZENÉ DO ZPF)
  
-  TELEKOMUNIKACE - RADIORELEOVÉ VEDENÍ
  
-  OCHRANNÉ PÁSMO PUPFL
-  STANOVENÉ ZÁPLAVOVÉ ÚZEMÍ
-  AKTIVNÍ ZÓNA ZÁPLAVOVÉHO ÚZEMÍ
  
-  HODNOTY PŘÍRODNÍ - MALÍKOVSKÉ ÚDOLÍ



Příloha č.2 Opatření obecné povahy

### ZMĚNA Č.1 ÚZEMNÍHO PLÁNU KAMENNÝ MALÍKOV

PROJEKTANT	ING.ARCH.ZUZANA HUDCOVÁ NA HRADBÁCH 52 / I, JINDŘICHŮV HRADEC IČO 134 98 592, ČKA 00423				
SPOLUPRÁCE	ING. K.GDULOVÁ				
OBSAH	KOORDINAČNÍ VÝKRES				
MĚŘÍTKO	1 : 5 000	DATUM	III / 2015	Č.VÝKRESU	OD1