




-  HRANICE ŘEŠENÉHO ÚZEMÍ
-  HRANICE KATASTRÁLNÍHO ÚZEMÍ
-  PLOCHA ÚZEMNÍ REZERVY PRO AKUMULACI POVRCHOVÝCH VOD

ZÁZNAM O ÚČINNOSTI

Správní orgán, který změnu č. 1 územního plánu K. Malíkov vydal:
Zastupitelstvo obce
Kamenný Malíkov

Pořizovatel:
Městský úřad Jindřichův Hradec
Odbor výstavby a ÚP

Oprávněná úřední osoba pořizovatele:

Jméno a příjmení:

Ivana Příbylová

Funkce:

Referent odboru výstavby a ÚP

Podpis:

Otisk úředního razítka

Datum nabytí účinnosti:

Příloha č. 1 Opatření obecné povahy

ZMĚNA Č. 1 ÚZEMNÍHO PLÁNU KAMENNÝ MALÍKOV

PROJEKTANT	ING. ARCH. ZUZANA HUDCOVÁ NA HRADBÁCH 52 / I, JINDŘICHŮV HRADEC IČO 134 98 592, ČKA 00423				
SPOLUPRÁCE	ING. K. GDULOVÁ				
OBSAH	HLAVNÍ VÝKRES				
MĚŘÍTKO	1 : 5 000	DATUM	III / 2015	Č. VÝKRESU	2